Επεξεργασια των παρατηρησεων GPS

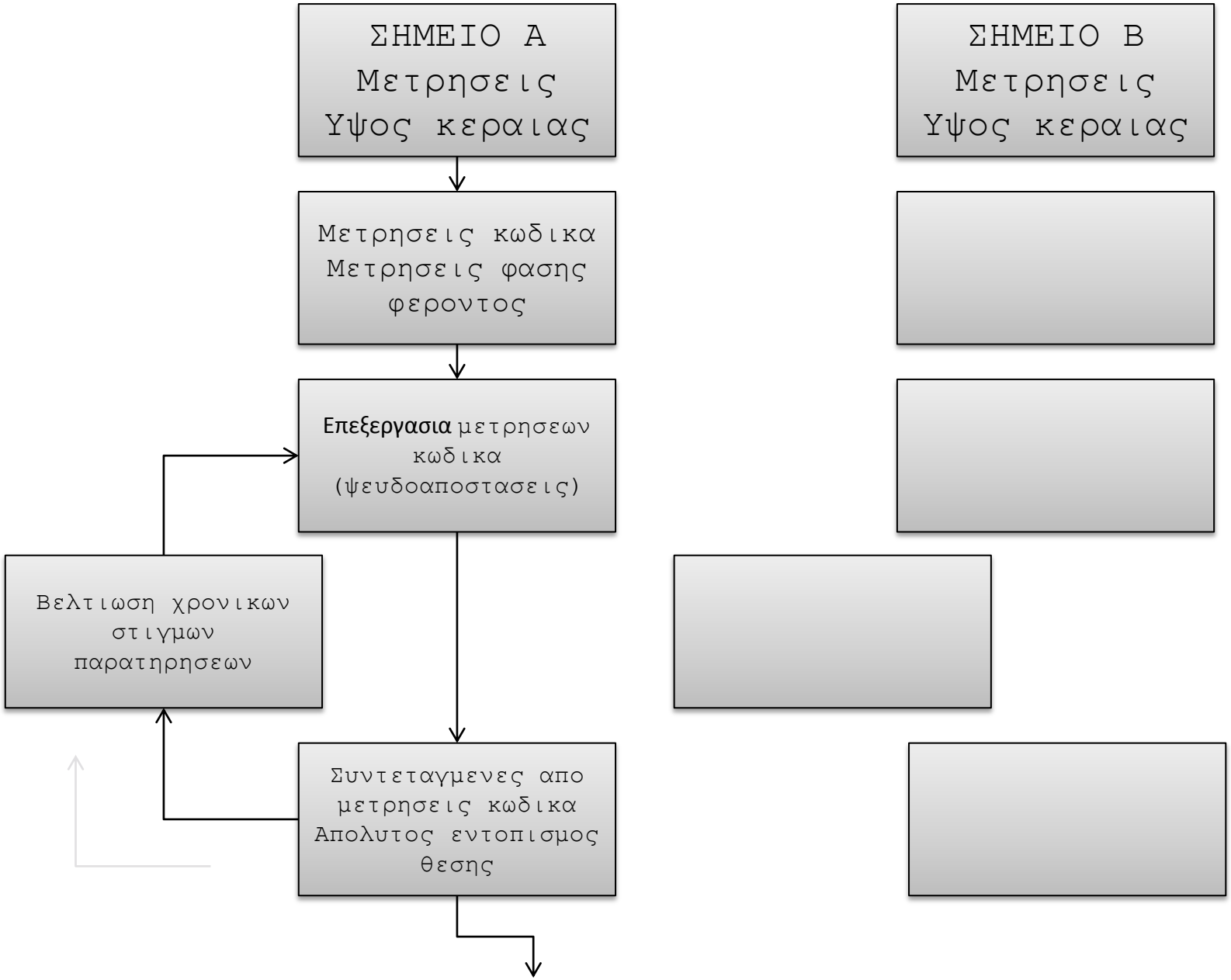
ΣΗΜΕΙΟ Α
Μετρησεις
Υψος κεραιας
ΣΗΜΕΙΟ Β
Μετρησεις
Υψος κεραιας
Μετρησεις κωδικα
Μετρησεις φασης
φεροντος
Επεξεργασια μετρησεων
κωδικα
(ψευδοαποστασεις)
Βελτιωση χρονικων
στιγμων
παρατηρησεων
Συντεταγμενες απο
μετρησεις κωδικα
Απολυτος εντοπισμος
θεσης

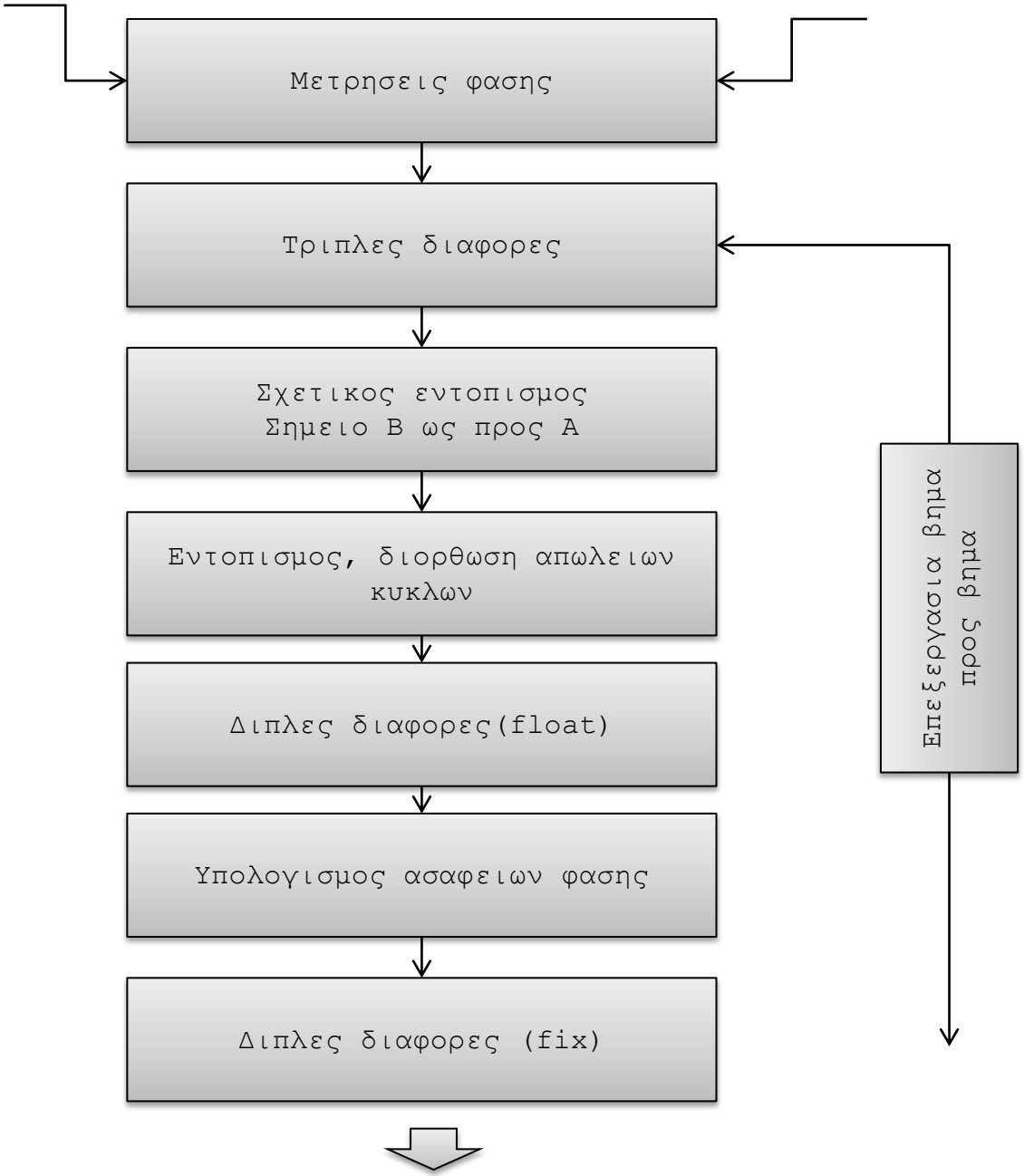
Μετρησεις φασης
Τριπλες διαφορες
Σχετικος εντοπισμος
Σημειο Β ως προς Α
Εντοπισμος, διορθωση απωλειων κυκλων
Διπλες διαφορες(float)
Υπολογισμος ασαφειων φασης
Διπλες διαφορες (fix)
Επεξεργασια βημα προς βημα

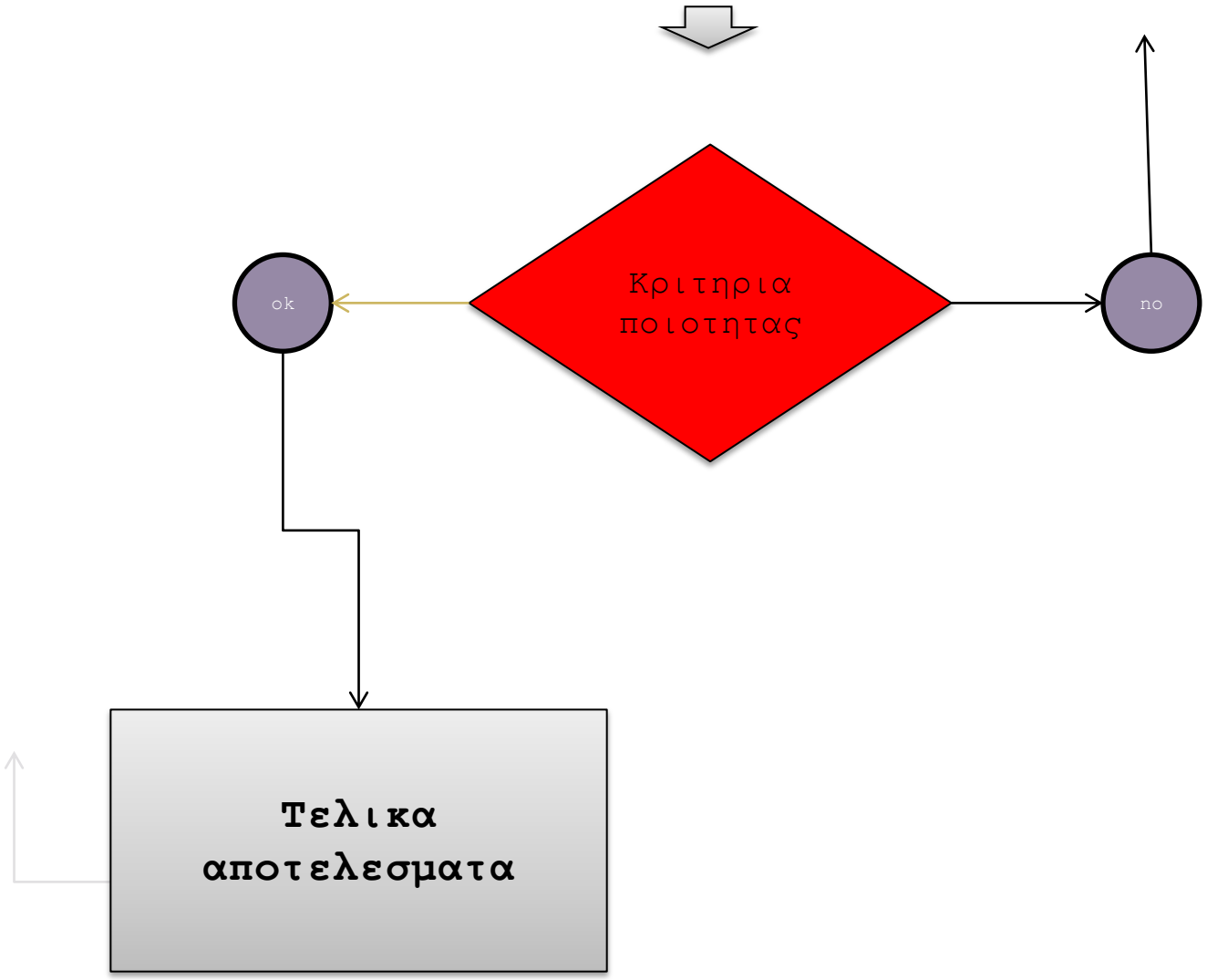
Κριτηρια
ποιοτητας
ok
no
Τελικα
αποτελεσματα