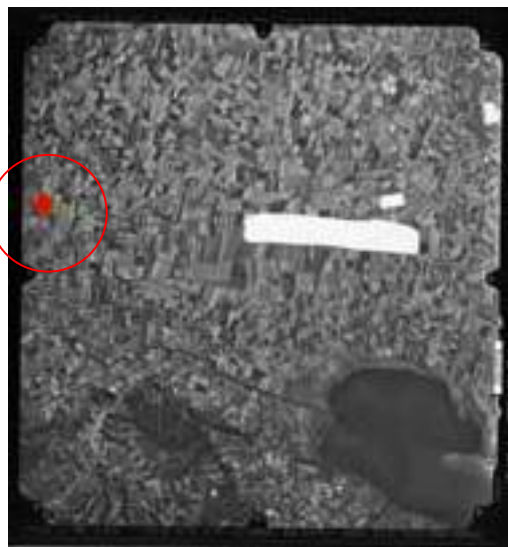


**Φωτοσταθερό Φ6 – Αεροφωτογραφία 165087**

**Λεπτομέρεια φωτοσταθερού**



**Θέση φωτοσταθερού**



**Περιγραφή**

Σημείο επί του εδάφους. Δυτική γωνία γηπέδου ποδοσφαίρου.

Συντεταγμένες στο ΕΓΣΑ '87

**X= 263381.32 m**

**Y= 4276333.96 m**


**Z= 21.77 m**

**Σκαρίφημα**

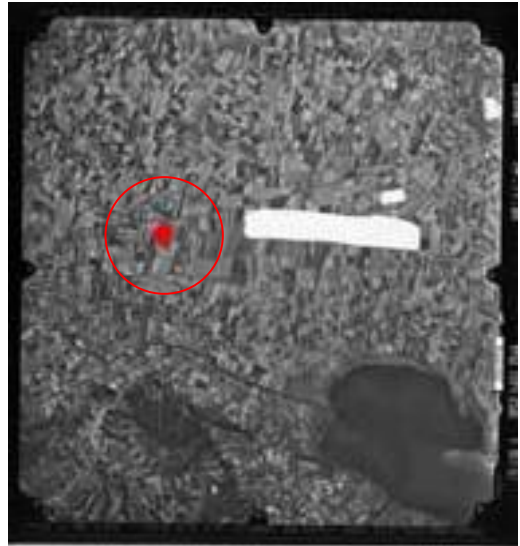


**Φωτοσταθερό Φ13 – Αεροφωτογραφία 165087**

**Λεπτομέρεια φωτοσταθερού**



**Θέση φωτοσταθερού**




**Περιγραφή**

Σημείο επί του εδάφους. Βορειο-δυτική γωνία καλλιέργειας.

Συντεταγμένες στο ΕΓΣΑ '87

**X= 265692.67 m**  
**Y= 4275652.93 m**  
**Z= 27.35 m**

**Σκαρίφημα**




**Φωτοσταθερό Φ92 – Αεροφωτογραφία 165087**

**Λεπτομέρεια φωτοσταθερού**



**Θέση φωτοσταθερού**



**Περιγραφή**

Σημείο επί του εδάφους. Ακρη θάμνου


Συντεταγμένες στο ΕΓΣΑ '87

**X= 263079.43 m**

**Y= 4279247.70 m**


**Z= 29.67 m**

**Σκαρίφημα**




**Φωτοσταθερό Φ125 – Αεροφωτογραφία 165087**

**Λεπτομέρεια φωτοσταθερού**



**Θέση φωτοσταθερού**



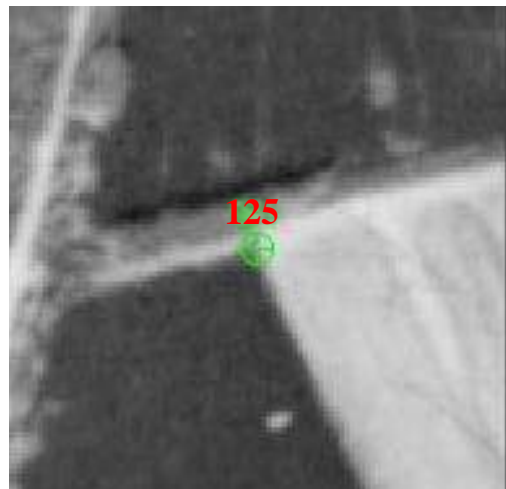
**Περιγραφή**

Σημείο επί του εδάφους. Βόρειο-ανατολική γωνία καλλιέργειας.

Συντεταγμένες στο ΕΓΣΑ '87

**X= 268265.21 m**  
**Y= 4278970.29 m**  
**Z= 33.62 m**

**Σκαρίφημα**




**Φωτοσταθερό Φ147 – Αεροφωτογραφία 165087**

**Λεπτομέρεια φωτοσταθερού**



**Θέση φωτοσταθερού**



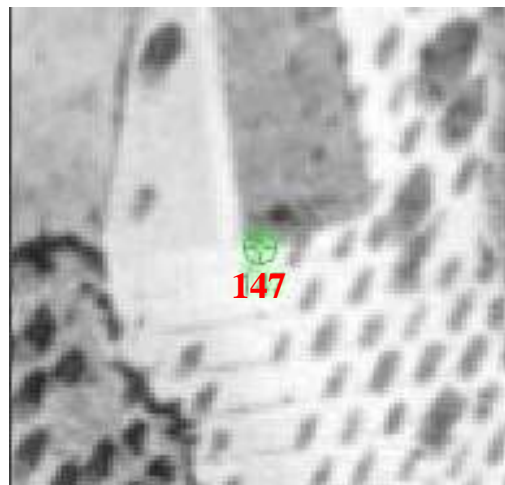
**Περιγραφή**

Σημείο επί του εδάφους. Ακρη θάμνου

Συντεταγμένες στο ΕΓΣΑ '87

**X= 263254.32 m**  
**Y= 4271142.10 m**  
**Z= 57.30 m**


**Σκαρίφημα**



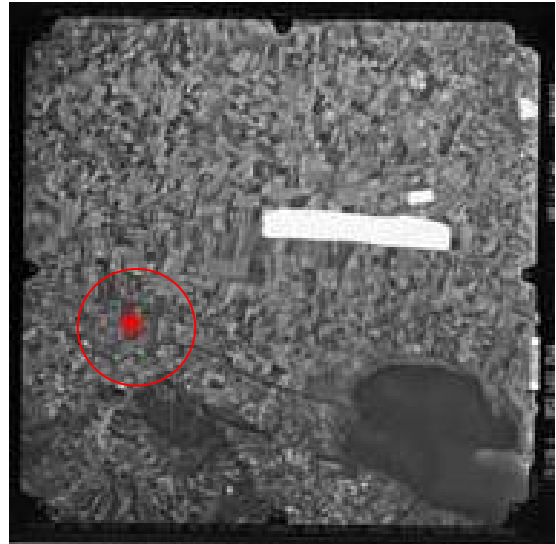


**Φωτοσταθερό Φ152 – Αεροφωτογραφία 165087**

**Λεπτομέρεια φωτοσταθερού**



**Θέση φωτοσταθερού**




**Περιγραφή**

Σημείο επί του εδάφους. Γωνία καλλιέργειας.

Συντεταγμένες στο ΕΓΣΑ '87

**X= 264886.17 m**  
**Y= 4273997.23 m**  
**Z= 19.16 m**

**Σκαρίφημα**

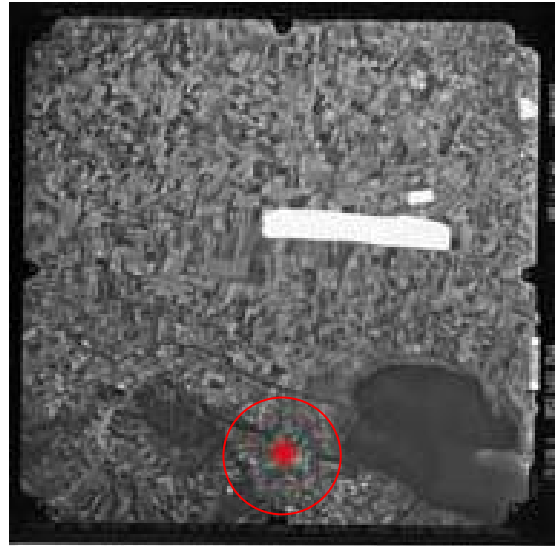


**Φωτοσταθερό Φ159 – Αεροφωτογραφία 165087**

**Λεπτομέρεια φωτοσταθερού**



**Θέση φωτοσταθερού**




**Περιγραφή**

Σημείο επί του εδάφους. Γωνία καλλιέργειας.

Συντεταγμένες στο ΕΓΣΑ '87

**X= 267762.49 m**  
**Y= 4271433.37 m**  
**Z= 42.45 m**

**Σκαρίφημα**

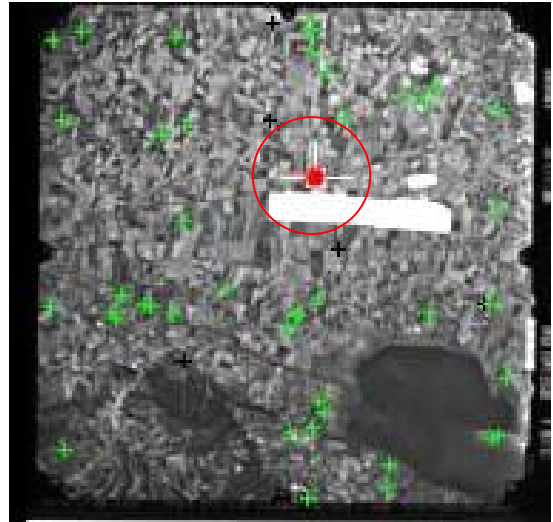


**Φωτοσταθερό Φ165 – Αεροφωτογραφία 165087**

**Λεπτομέρεια φωτοσταθερού**



**Θέση φωτοσταθερού**



**Περιγραφή**

Σημείο επί του εδάφους. Διασταύρωση δρόμου.


Συντεταγμένες στο ΕΓΣΑ '87

**X= 268298.06 m**

**Y= 4276448.16 m**

**Z= 25.72 m**

**Σκαρίφημα**






**Φωτοσταθερό Φ167 – Αεροφωτογραφία 165087**

**Λεπτομέρεια φωτοσταθερού**



**Θέση φωτοσταθερού**



**Περιγραφή**

Σημείο επί του εδάφους. Δυτική γωνία καλλιέργειας

Συντεταγμένες στο ΕΓΣΑ '87

**X= 269706.34 m**  
**Y= 4270775.84 m**  
**Z= 16.80 m**

**Σκαρίφημα**

